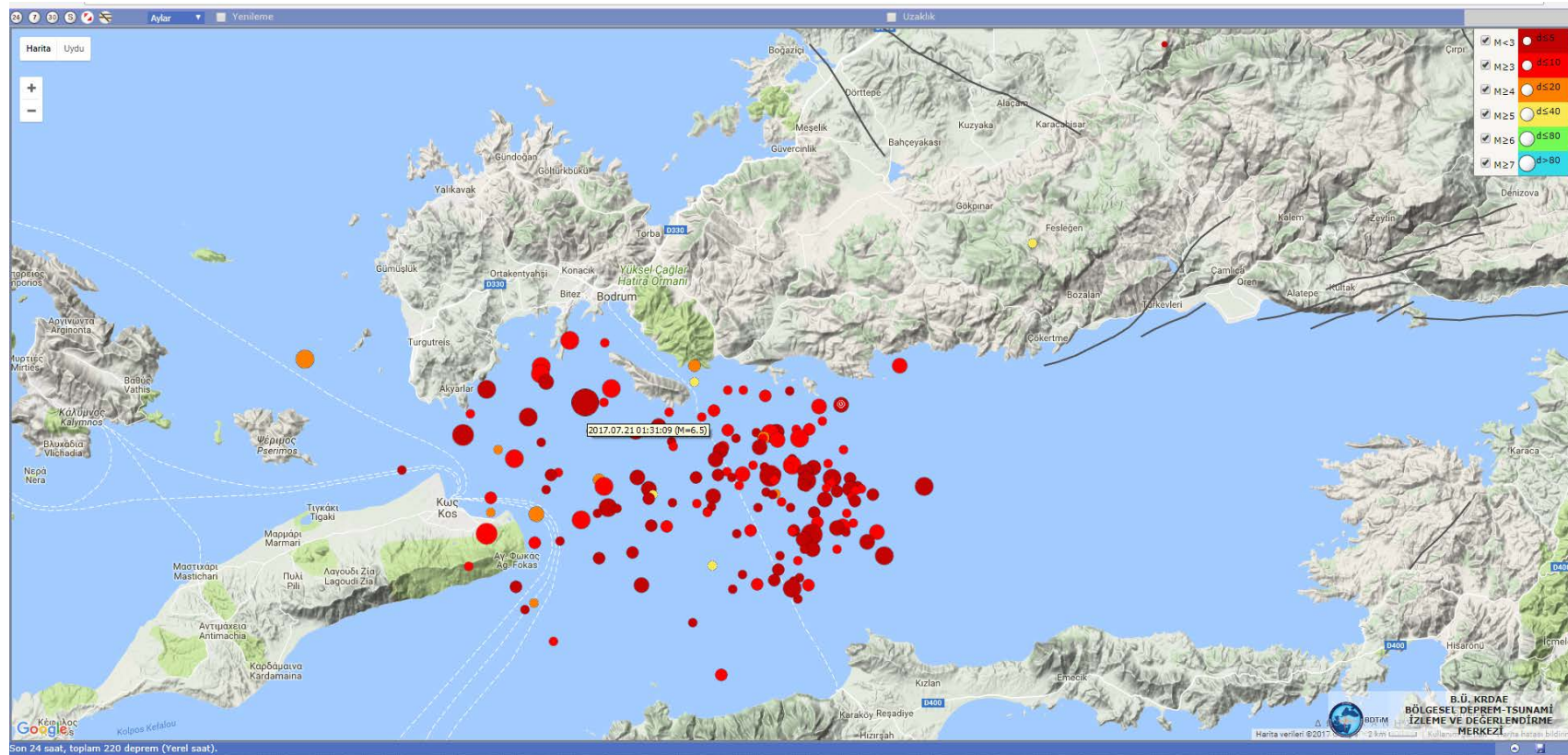


**SAKARYA ÜNİVERSİTESİ**  
**JEOFİZİK MÜHENDİSLİĞİ BÖLÜMÜ**  
**DEPREM İZLEME VE ARAŞTIRMA MERKEZİ (DİVAM) DEPREM KAYIDI**

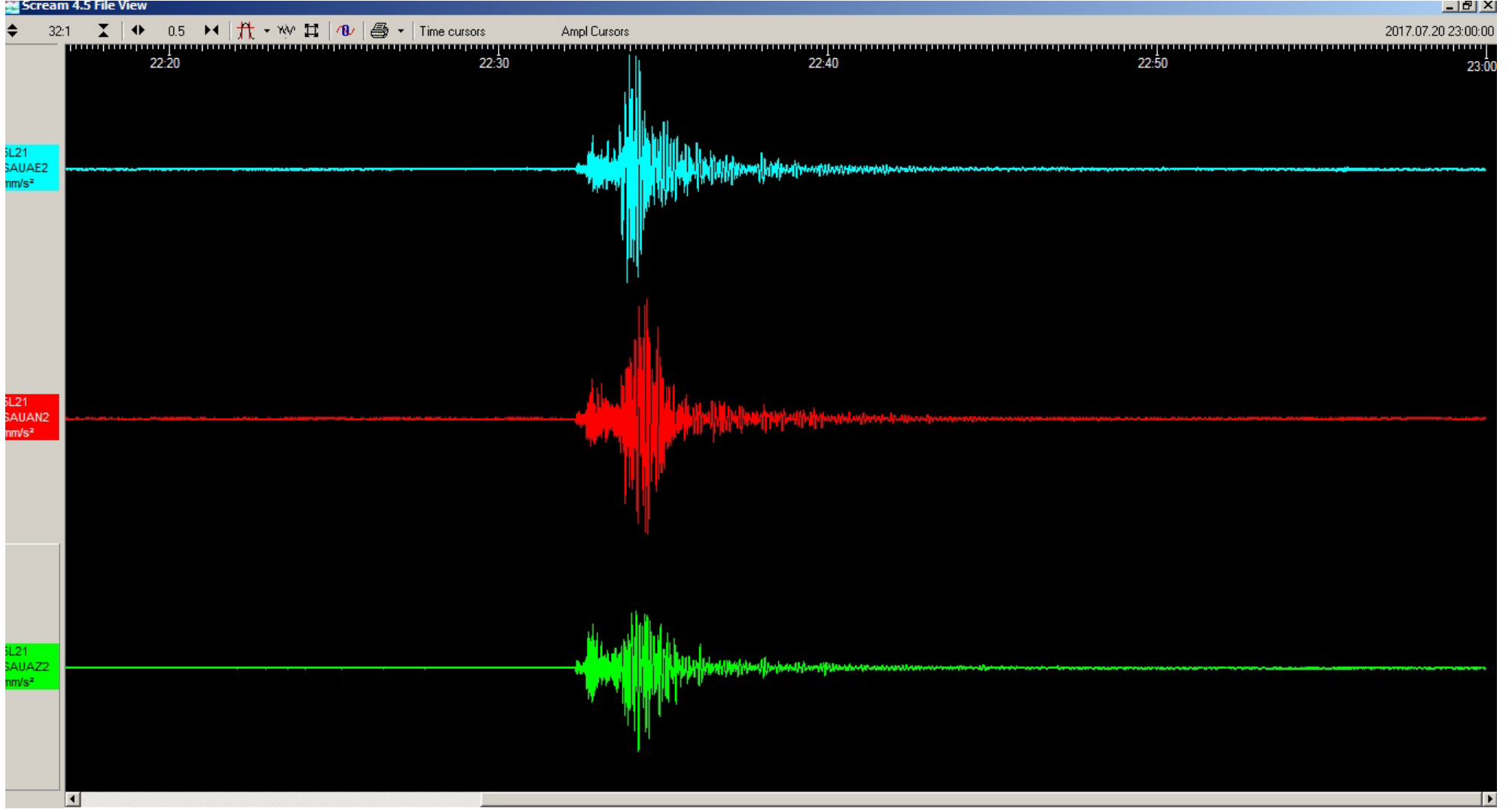
**21/07/2017 Bodrum Depremi (BDTİM)**

Oluş Zamanı=01:31:09 (Yerel Saat) Enlem=36.9485° K Boylam:27.4053° D Mw=6.5 Derinlik=5 km

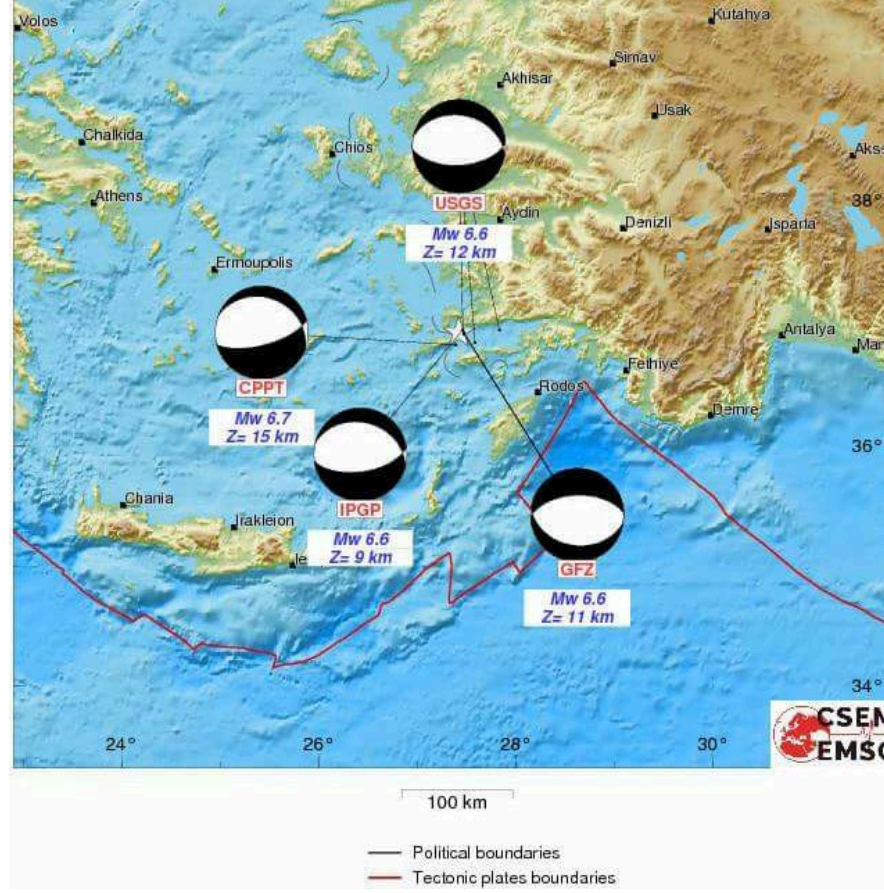
Uzaklık: 472.87 km Azimut: 212.38°



**SAKARYA ÜNİVERSİTESİ**  
**JEOFİZİK MÜHENDİSLİĞİ BÖLÜMÜ**  
**DEPREM İZLEME VE ARAŞTIRMA MERKEZİ (DİVAM) DEPREM KAYIDI**



**SAKARYA ÜNİVERSİTESİ**  
**JEOFİZİK MÜHENDİSLİĞİ BÖLÜMÜ**  
**DEPREM İZLEME VE ARAŞTIRMA MERKEZİ (DİVAM) DEPREM KAYIDI**



**Farklı Sismolojik merkezlerin çözümlerini içermektedir (EMSC'den alınmıştır).**