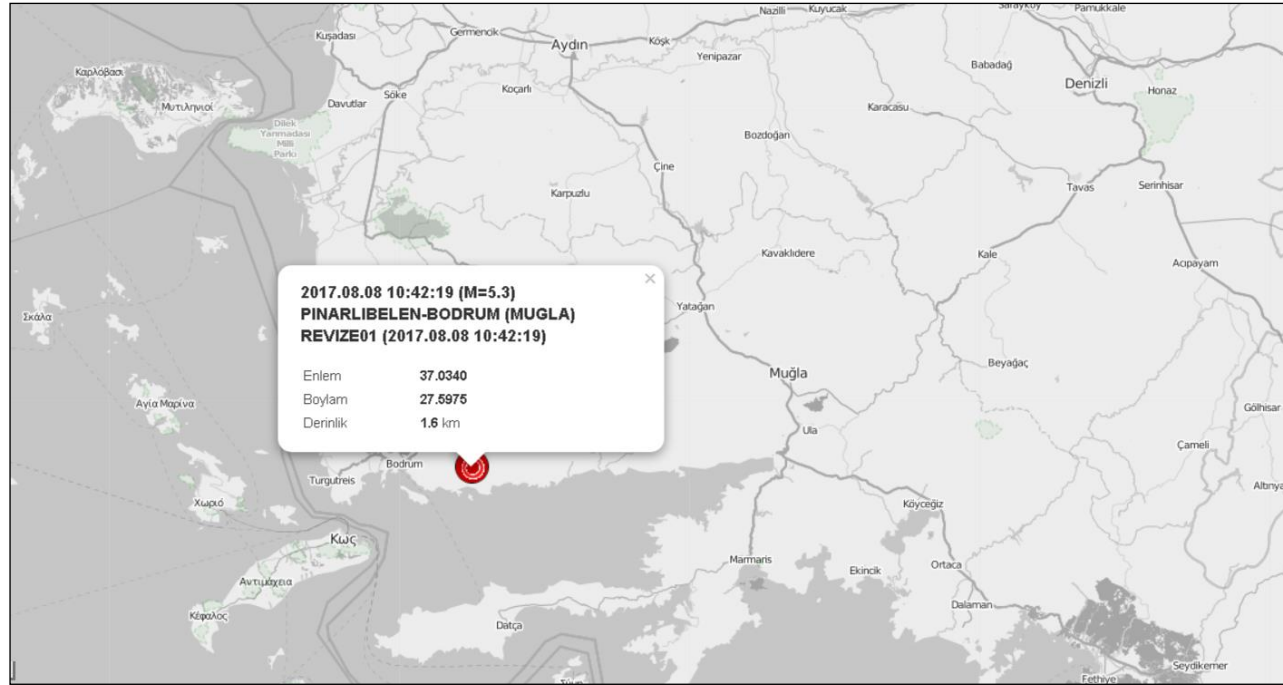


**SAKARYA ÜNİVERSİTESİ**  
**JEOFİZİK MÜHENDİSLİĞİ BÖLÜMÜ**  
**DEPREM İZLEME VE ARAŞTIRMA MERKEZİ (DİVAM) DEPREM KAYIDI**

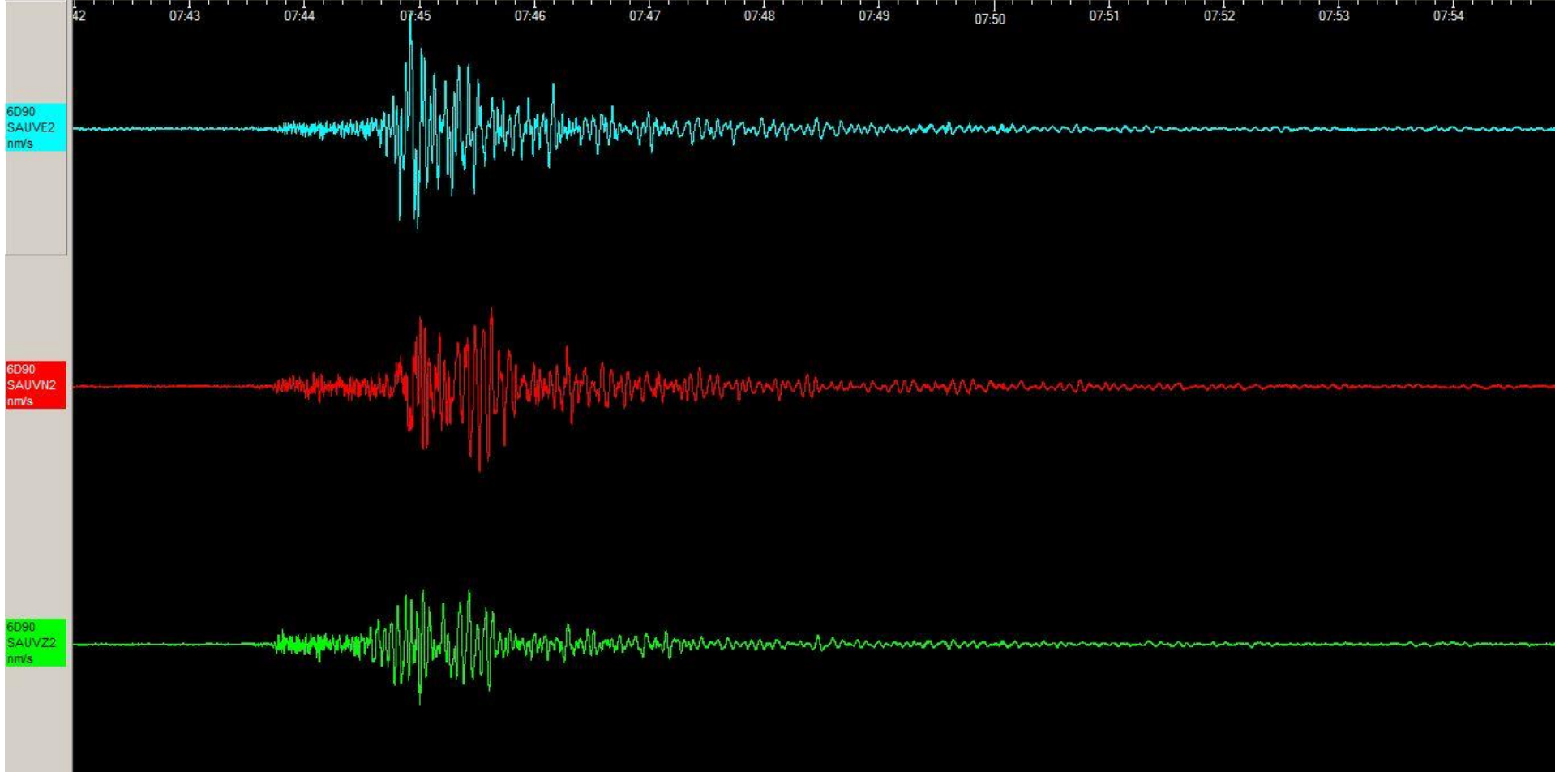
**08/08/2017 BODRUM-MUĞLA DEPREMİ Mw=5.3 ML=5.1 (UDİM)**

Oluş Zamanı=10:42:19 (Yerel Saat)    Enlem:37.0340° K    Boylam:27.5975° D    Derinlik=1.6 km

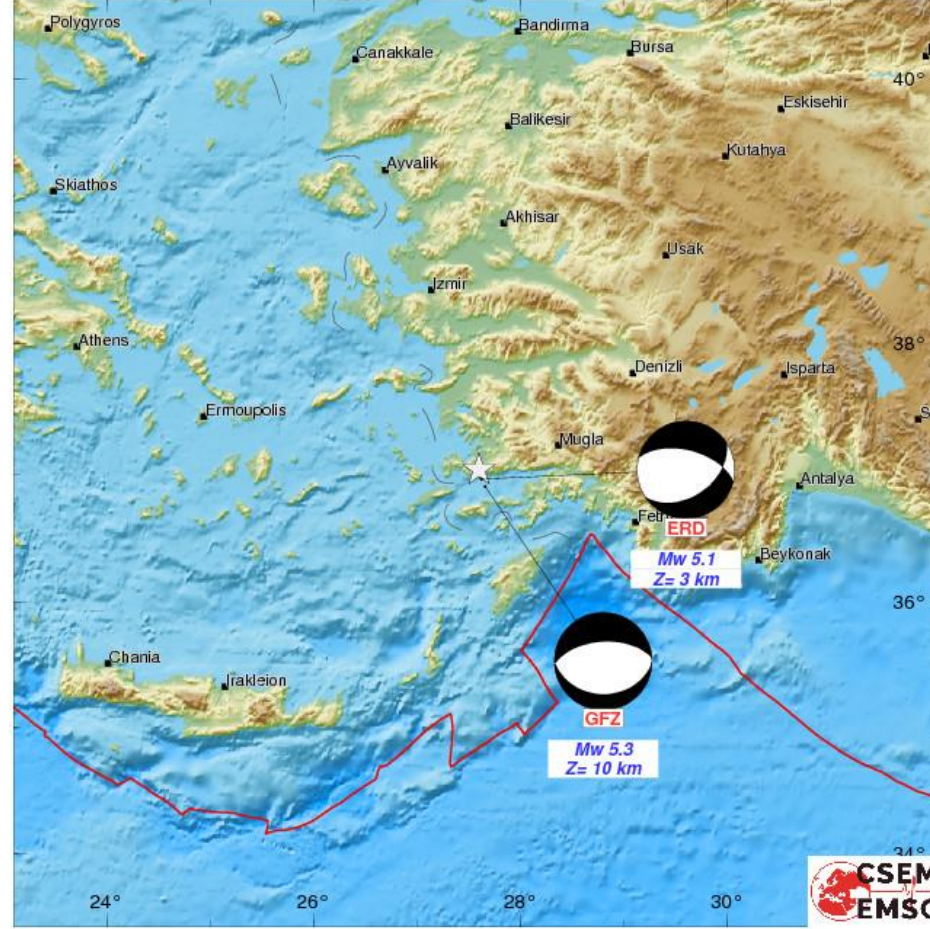
Uzaklık: 475 km    Azimut: 210°



**SAKARYA ÜNİVERSİTESİ**  
**JEOFİZİK MÜHENDİSLİĞİ BÖLÜMÜ**  
**DEPREM İZLEME VE ARAŞTIRMA MERKEZİ (DİVAM) DEPREM KAYIDI**



**SAKARYA ÜNİVERSİTESİ**  
**JEOFİZİK MÜHENDİSLİĞİ BÖLÜMÜ**  
**DEPREM İZLEME VE ARAŞTIRMA MERKEZİ (DİVAM) DEPREM KAYIDI**



100 km

- Political boundaries
- Tectonic plates boundaries