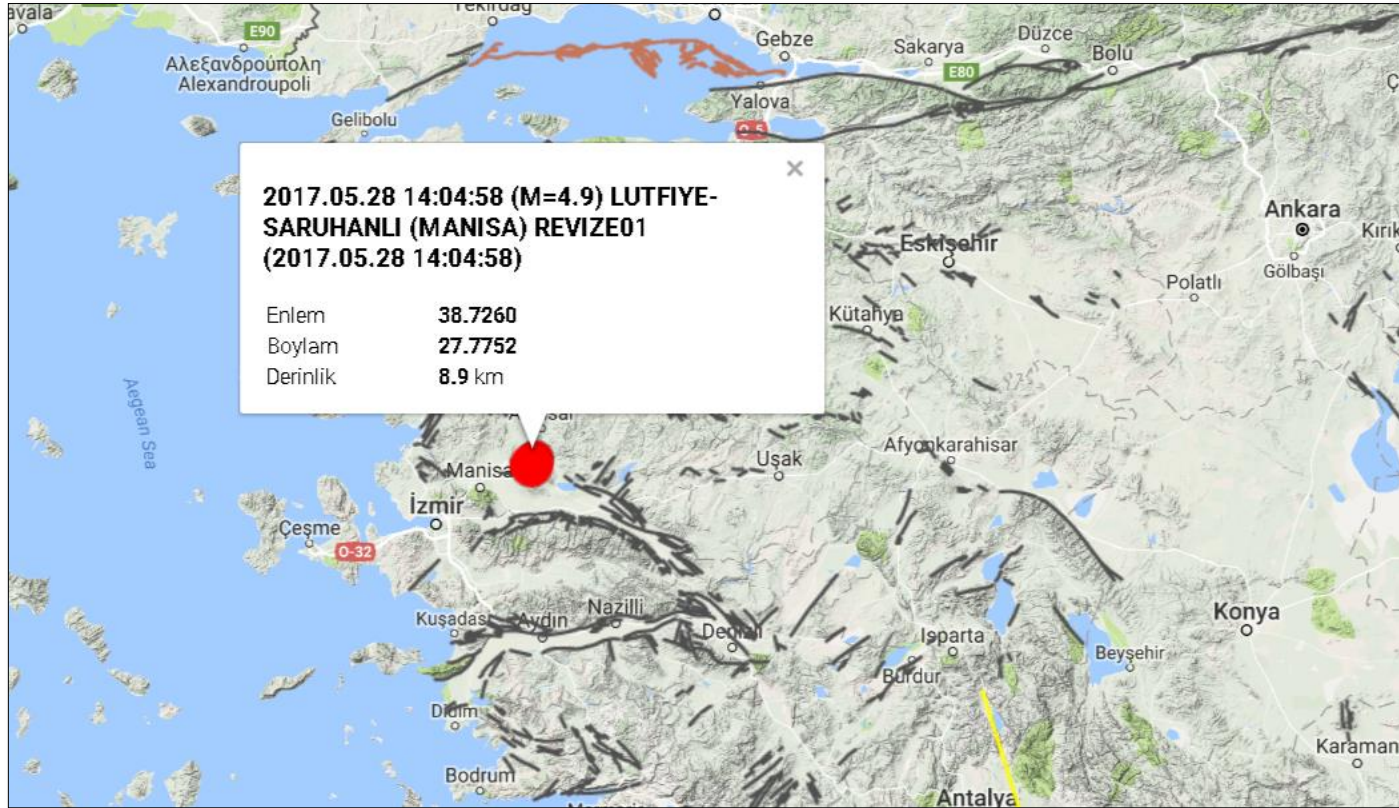


SAKARYA ÜNİVERSİTESİ
JEOFİZİK MÜHENDİSLİĞİ BÖLÜMÜ
DEPREM İZLEME VE ARAŞTIRMA MERKEZİ (DİVAM) DEPREM KAYIDI

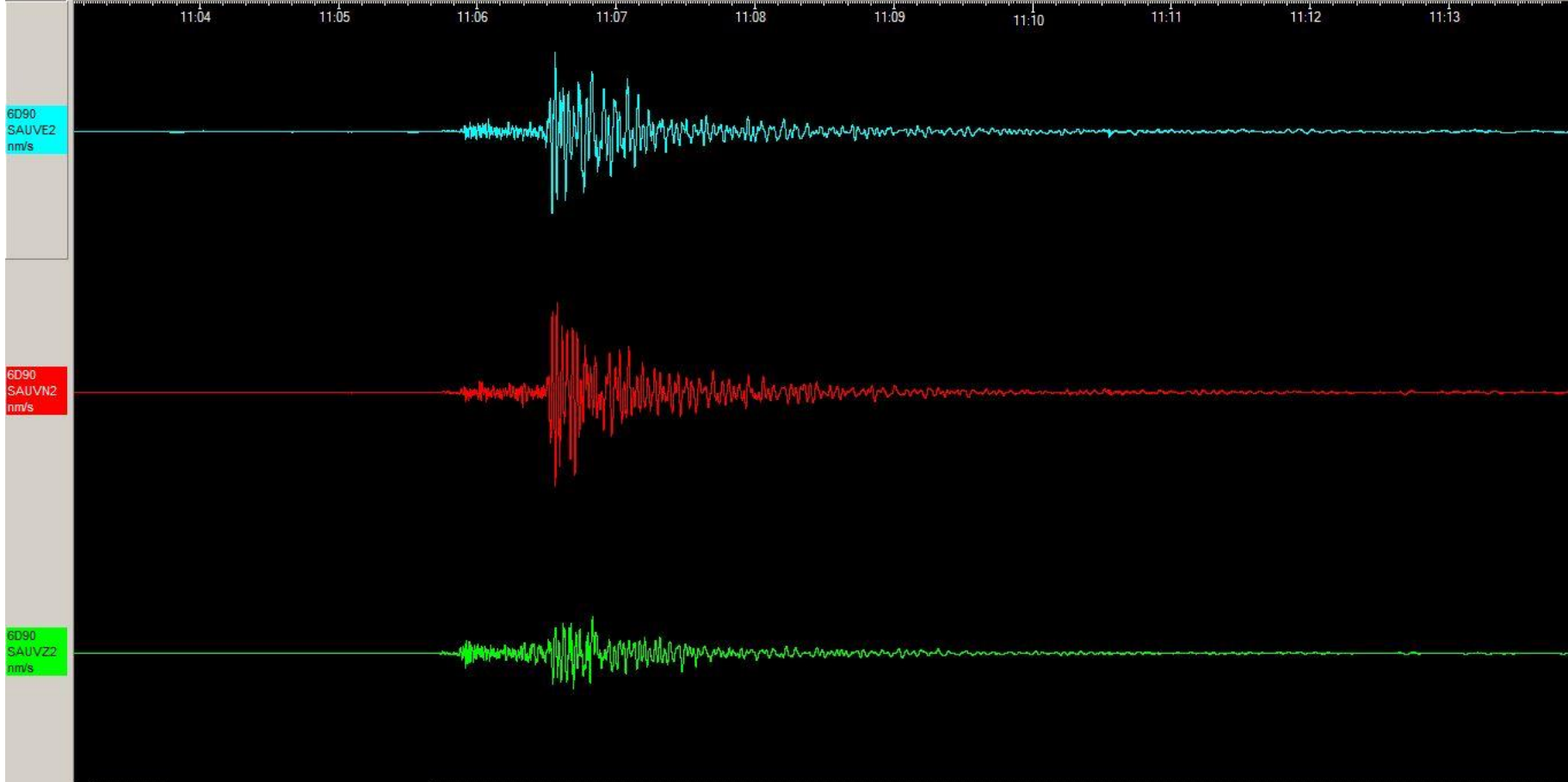
28/05/2017 Saruhanlı-(MANİSA) Depremi $M_I=4.6$ $M_w=4.9$ (UDİM)

Oluş Zamanı=14:04:58.0 (Yerel Saat) Enlem:38.7260° K Boylam:27.7752° D Derinlik=8.9 km

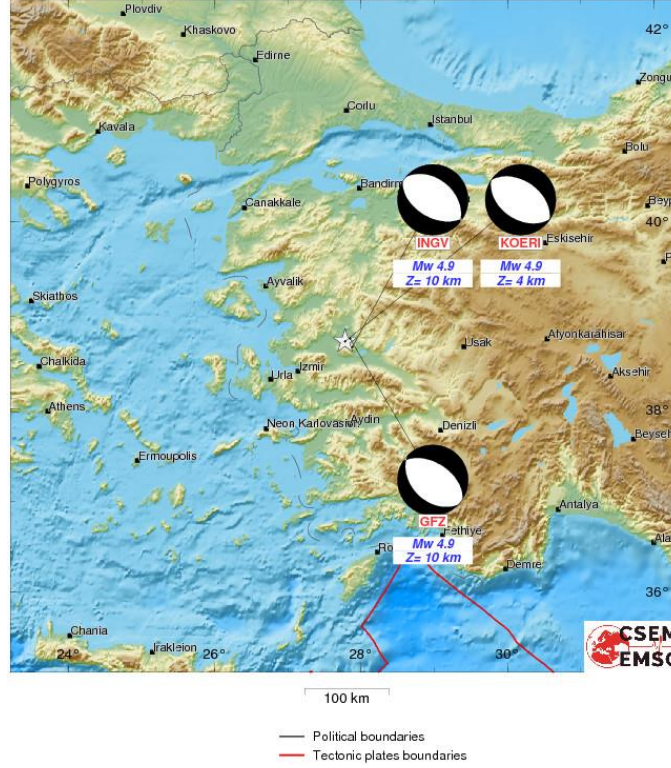
Uzaklık: 312 km Azimut:225°



SAKARYA ÜNİVERSİTESİ
JEOFİZİK MÜHENDİSLİĞİ BÖLÜMÜ
DEPREM İZLEME VE ARAŞTIRMA MERKEZİ (DİVAM) DEPREM KAYIDI



SAKARYA ÜNİVERSİTESİ
JEOFİZİK MÜHENDİSLİĞİ BÖLÜMÜ
DEPREM İZLEME VE ARAŞTIRMA MERKEZİ (DİVAM) DEPREM KAYIDI



Not: Mekanizma çözümleri EMSC'den alınmıştır.