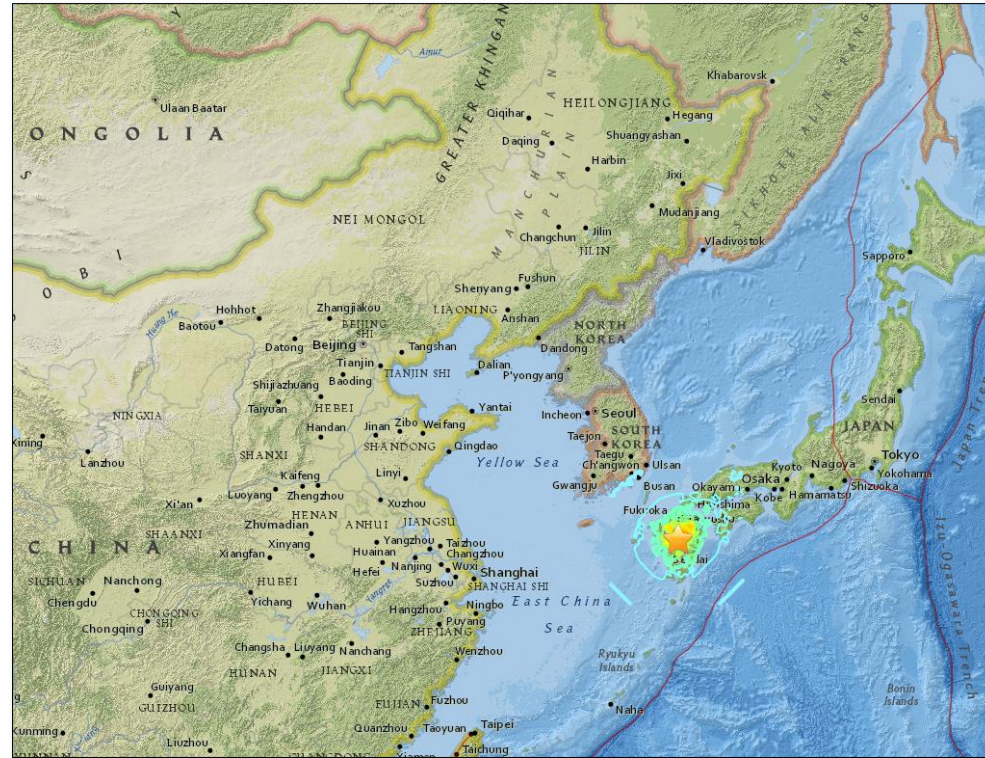


SAKARYA ÜNİVERSİTESİ
JEOFİZİK MÜHENDİSLİĞİ BÖLÜMÜ
DEPREM İZLEME VE ARAŞTIRMA MERKEZİ (DİVAM) DEPREM KAYIDI

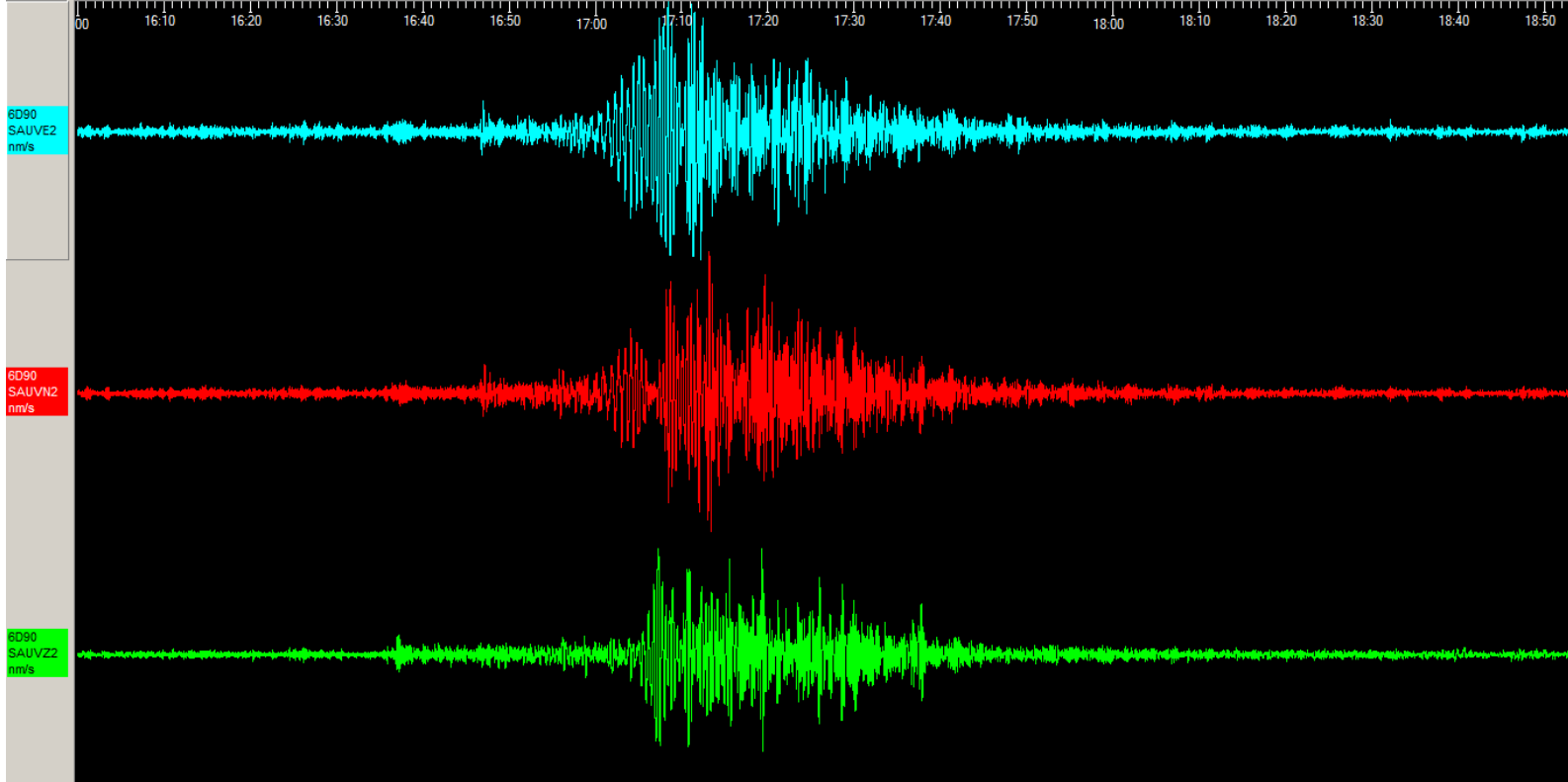
15/04/2016 Japonya Depremi Mw=7.0 (USGS)

Oluş Zamanı=16:25:06.0 (GMT) Enlem:32.782° K Boylam:130.726° D Derinlik=10.0 km

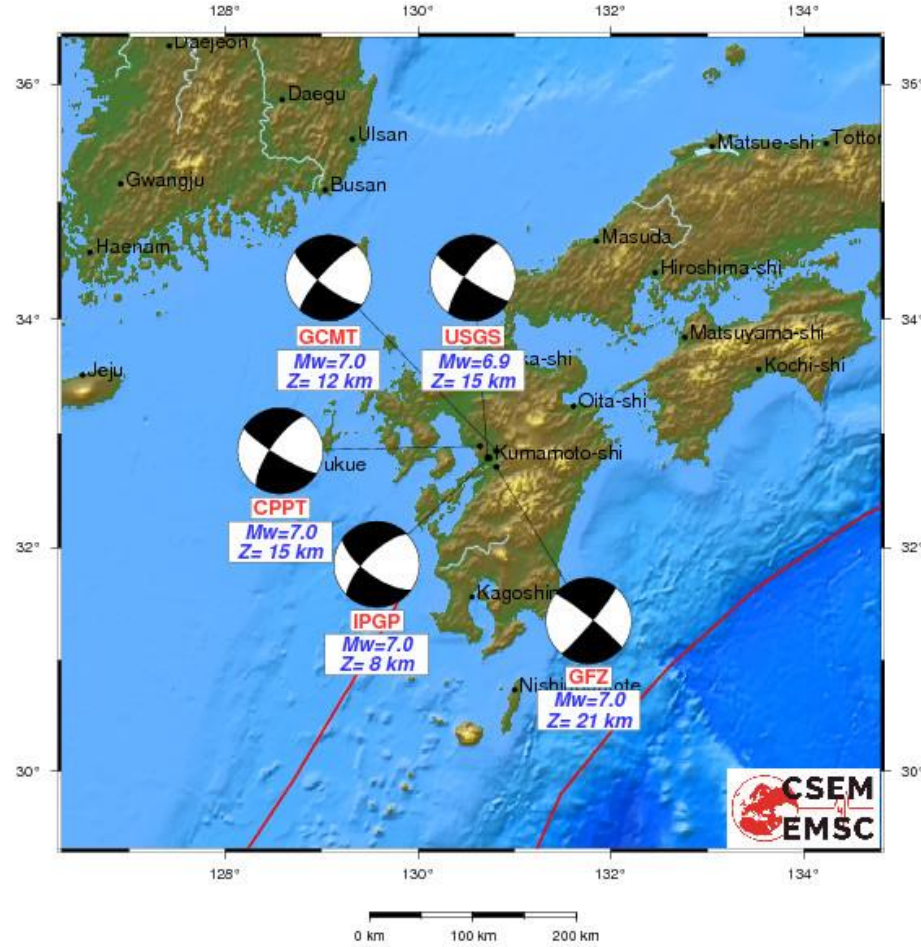
Uzaklık: 7880 km Azimut:58°



SAKARYA ÜNİVERSİTESİ
JEOFİZİK MÜHENDİSLİĞİ BÖLÜMÜ
DEPREM İZLEME VE ARAŞTIRMA MERKEZİ (DİVAM) DEPREM KAYIDI



SAKARYA ÜNİVERSİTESİ
JEOFİZİK MÜHENDİSLİĞİ BÖLÜMÜ
DEPREM İZLEME VE ARAŞTIRMA MERKEZİ (DİVAM) DEPREM KAYIDI



Not: Mekanizma Çözümleri EMSC' den alınmıştır.