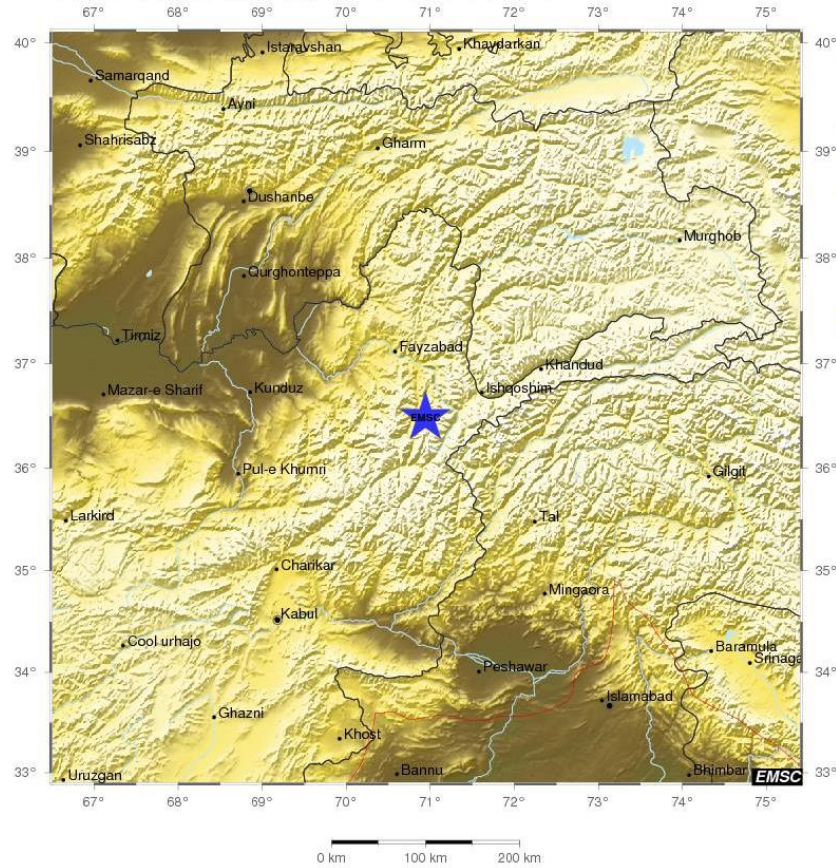


SAKARYA ÜNİVERSİTESİ
JEOFİZİK MÜHENDİSLİĞİ BÖLÜMÜ
DEPREM İZLEME VE ARAŞTIRMA MERKEZİ (DİVAM) DEPREM KAYIDI

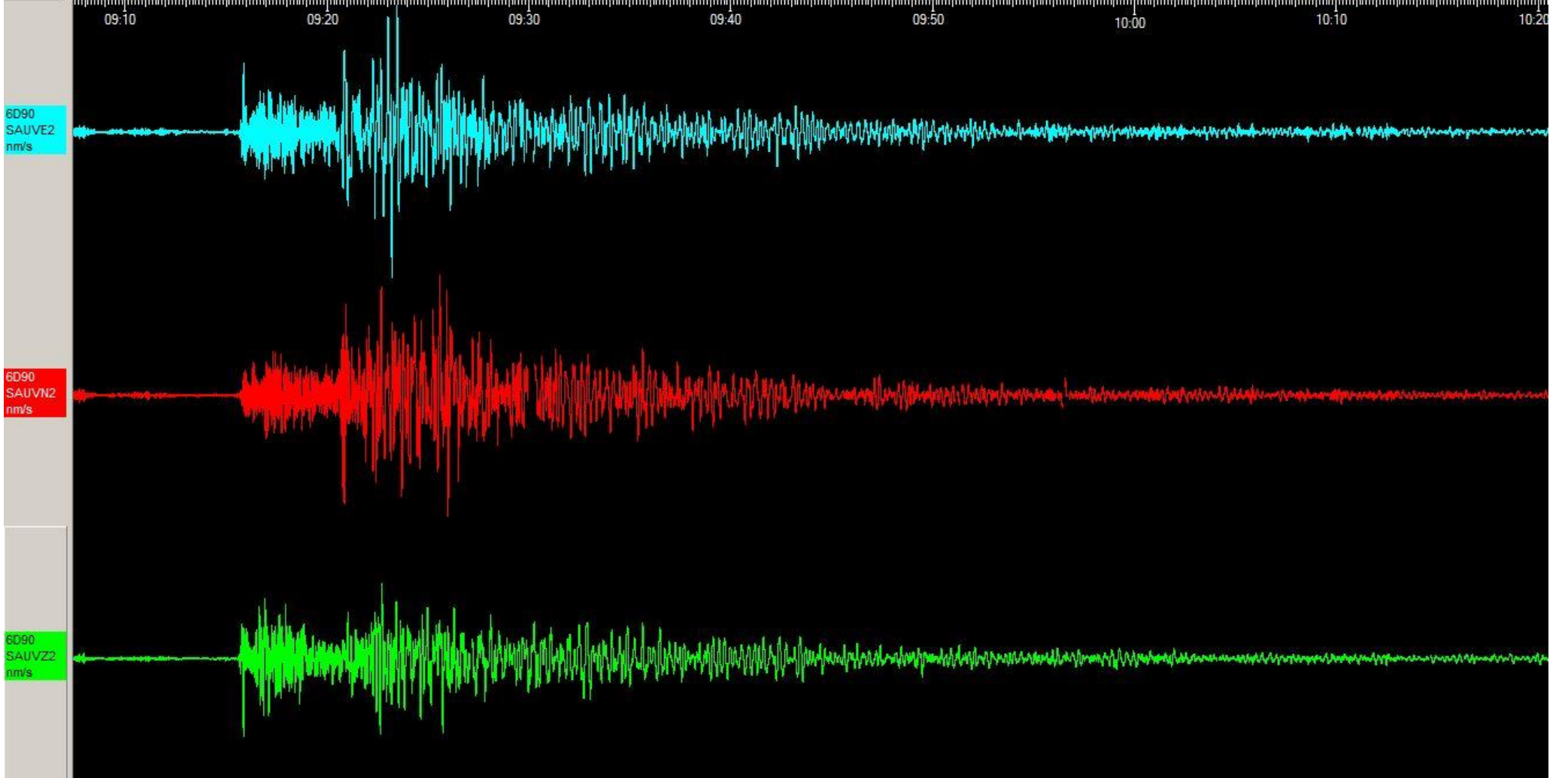
26/10/2015 Hindu Kush Depremi Mw=7.5 (EMSC)

Oluş Zamanı=09:09:32.9 (GMT) Enlem:36.490° K Boylam:70.940° D Derinlik=215.0 km

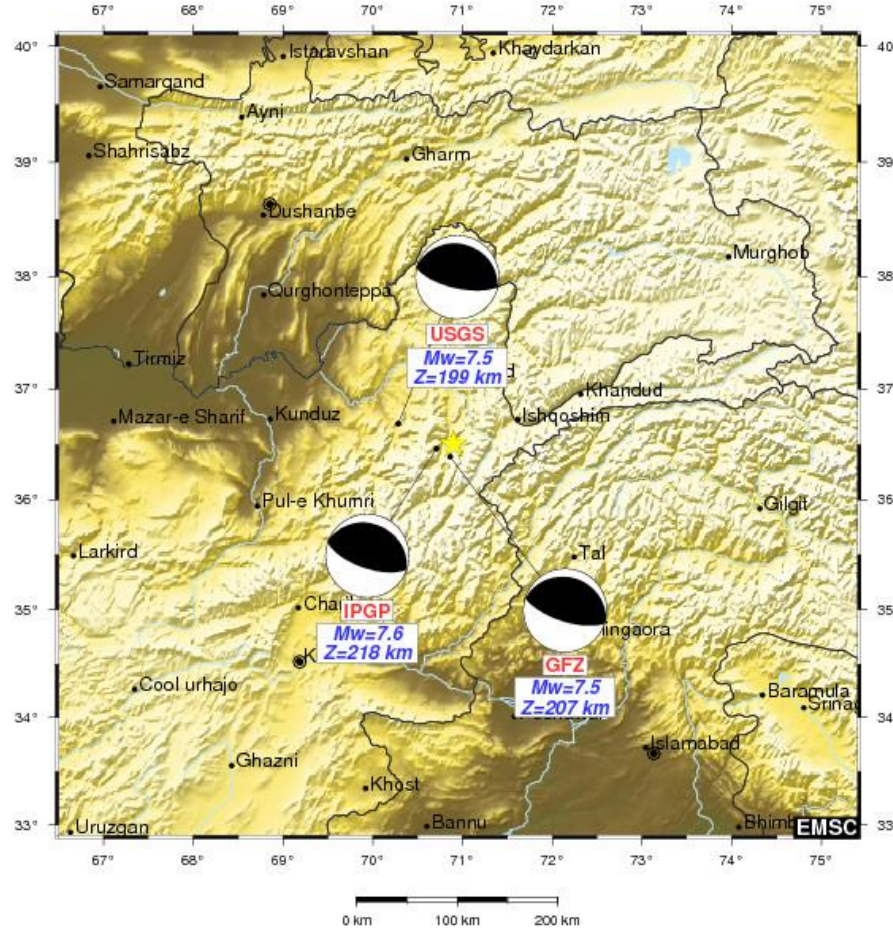
Uzaklık: 3492 km Azimut:84°



SAKARYA ÜNİVERSİTESİ
JEOFİZİK MÜHENDİSLİĞİ BÖLÜMÜ
DEPREM İZLEME VE ARAŞTIRMA MERKEZİ (DİVAM) DEPREM KAYIDI



SAKARYA ÜNİVERSİTESİ
JEOFİZİK MÜHENDİSLİĞİ BÖLÜMÜ
DEPREM İZLEME VE ARAŞTIRMA MERKEZİ (DİVAM) DEPREM KAYIDI



Not: Mekanizma Çözümleri EMSC' den alınmıştır.