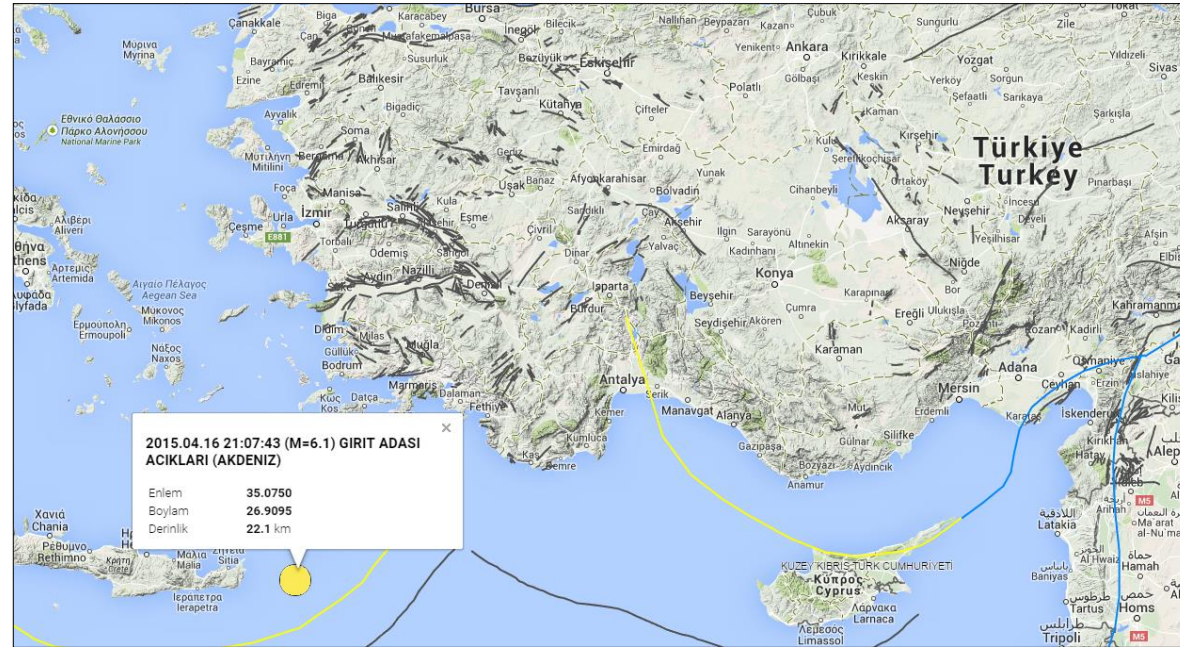


**SAKARYA ÜNİVERSİTESİ**  
**JEOFİZİK MÜHENDİSLİĞİ BÖLÜMÜ**  
**DEPREM İZLEME VE ARAŞTIRMA MERKEZİ (DİVAM) DEPREM KAYIDI**

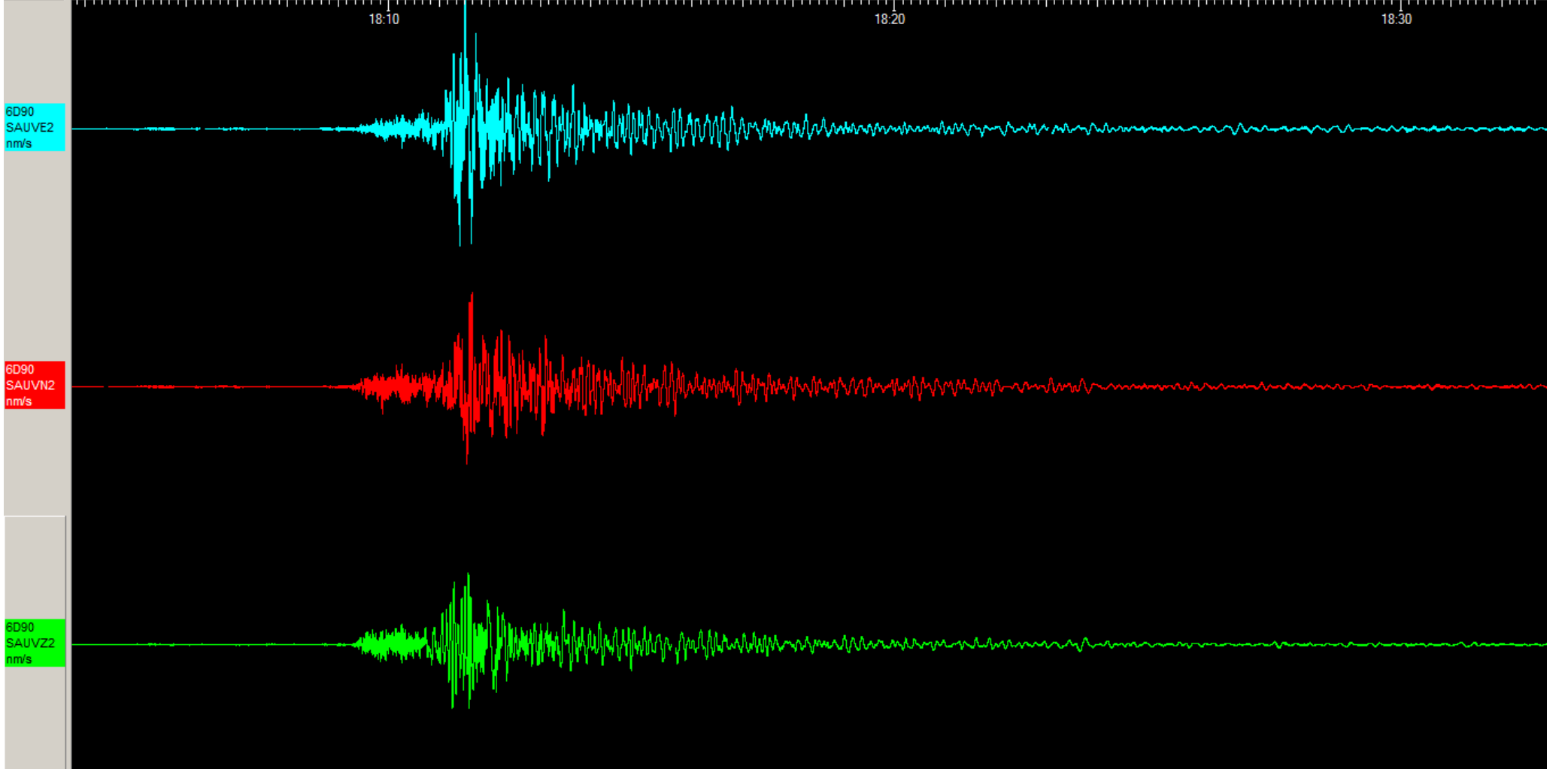
**16/04/2015 Girit Adası Açıkları Depremi M<sub>L</sub>=6.1 (UDİM)**

Oluş Zamanı=21:07:43.0 (Yerel Saat) Enlem:35.0750° K Boylam:26.9095° D Derinlik=22.1 km

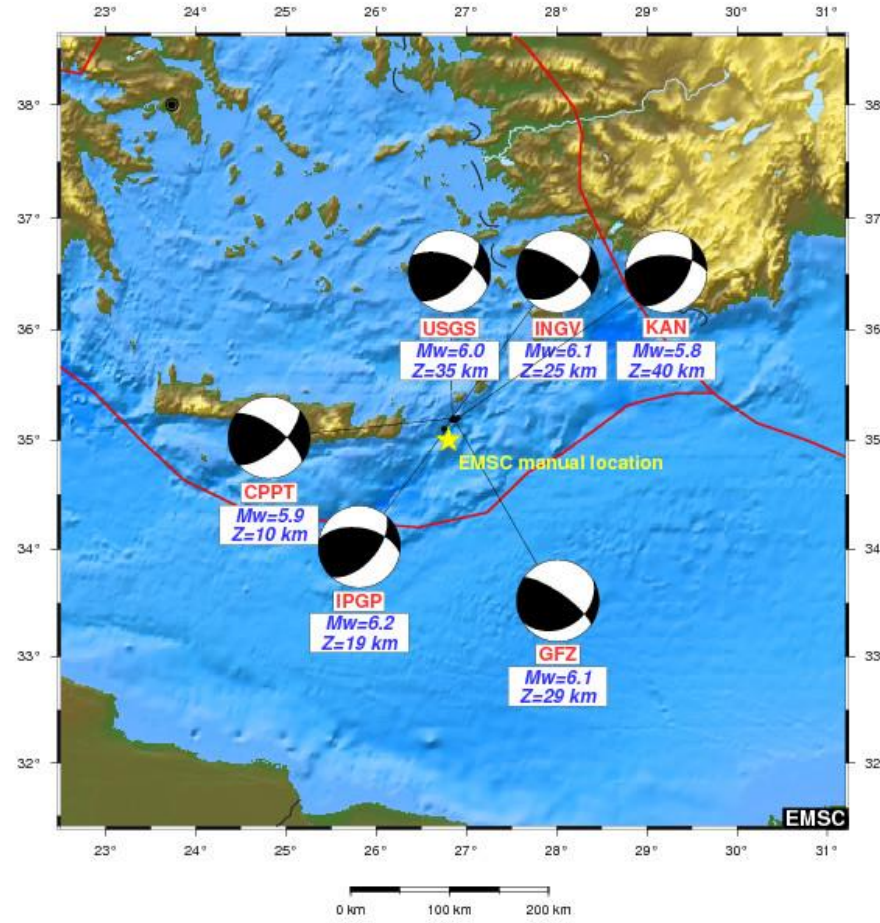
Uzaklık: 697 km Azimut:206°



**SAKARYA ÜNİVERSİTESİ**  
**JEOFİZİK MÜHENDİSLİĞİ BÖLÜMÜ**  
**DEPREM İZLEME VE ARAŞTIRMA MERKEZİ (DİVAM) DEPREM KAYIDI**



**SAKARYA ÜNİVERSİTESİ**  
**JEOFİZİK MÜHENDİSLİĞİ BÖLÜMÜ**  
**DEPREM İZLEME VE ARAŞTIRMA MERKEZİ (DİVAM) DEPREM KAYIDI**



Not: Mekanizma Çözümleri EMSC' den alınmıştır.