

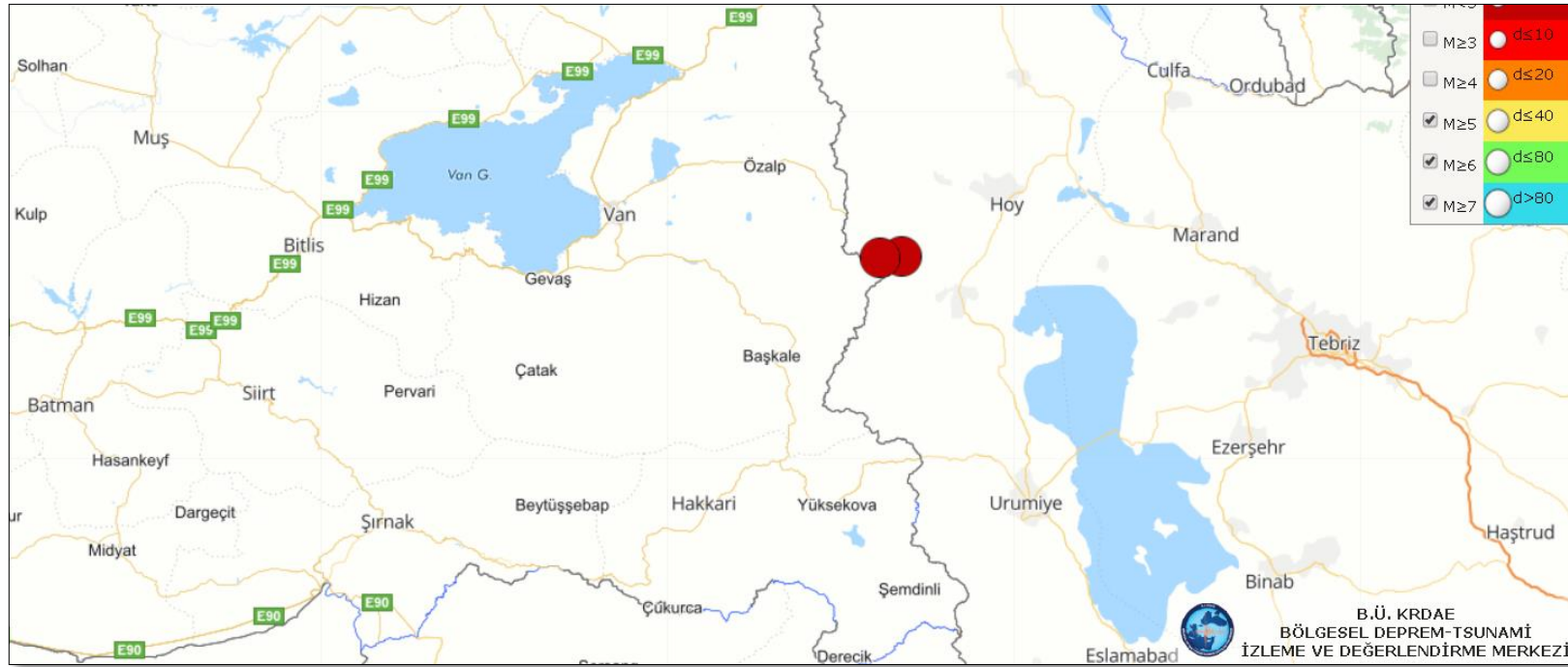
SAKARYA ÜNİVERSİTESİ
JEOFİZİK MÜHENDİSLİĞİ BÖLÜMÜ
DEPREM İZLEME VE ARAŞTIRMA MERKEZİ (DİVAM) DEPREM KAYIDI

23/02/2020 TÜRKİYE-İRAN SINIRI DEPREMLERİ

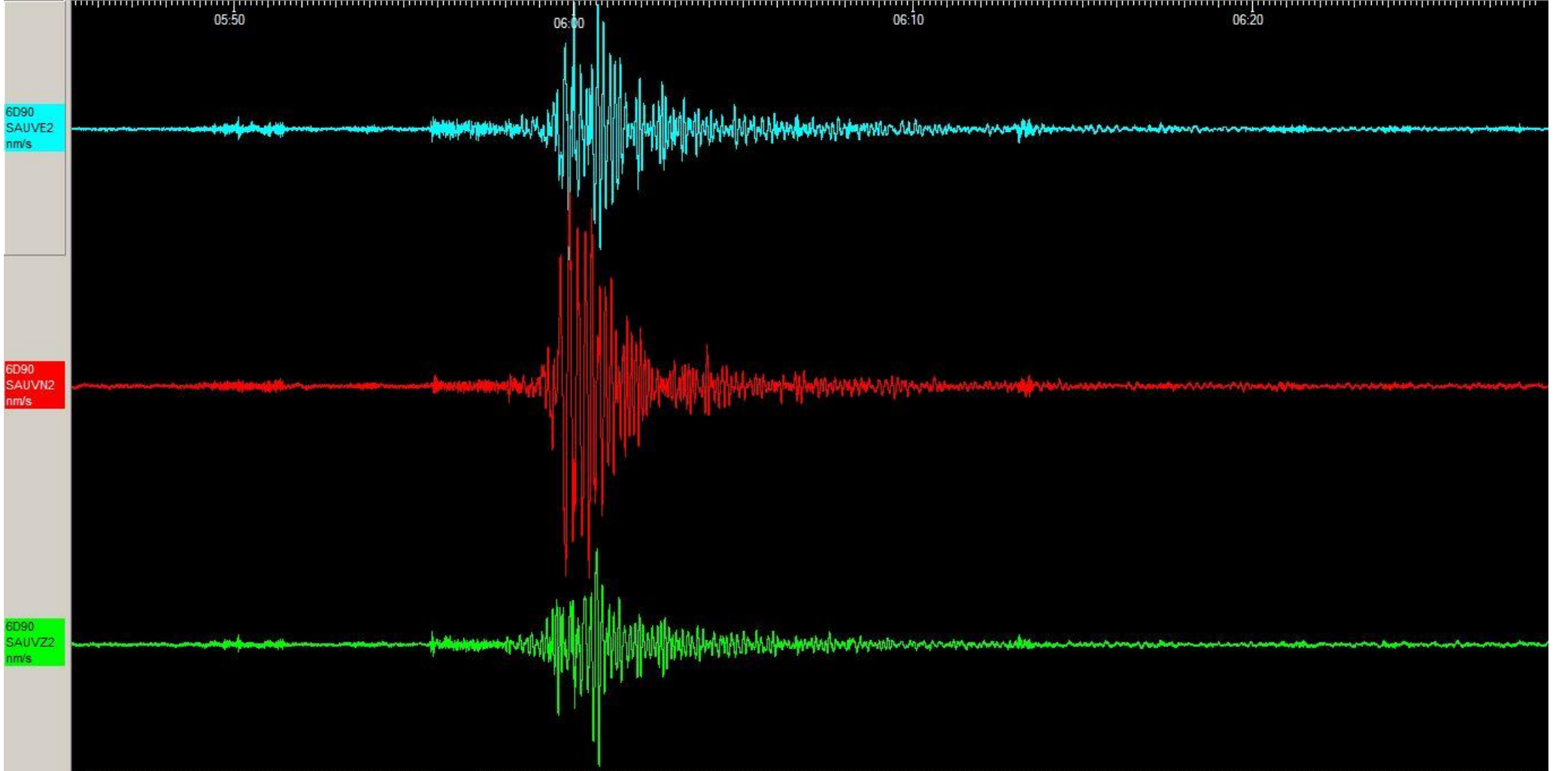
23/02/2020 TÜRKİYE-İRAN SINIRI DEPREMİ ML=5.8 Mw=5.8 (UDİM)

Oluş Zamanı=08:52:59 (Yerel Saat) Enlem:38.3582° K Boylam:44.4550° D Derinlik=5.0 km

Uzaklık: 1240 km Azimut: 286°



SAKARYA ÜNİVERSİTESİ
JEOFİZİK MÜHENDİSLİĞİ BÖLÜMÜ
DEPREM İZLEME VE ARAŞTIRMA MERKEZİ (DİVAM) DEPREM KAYIDI

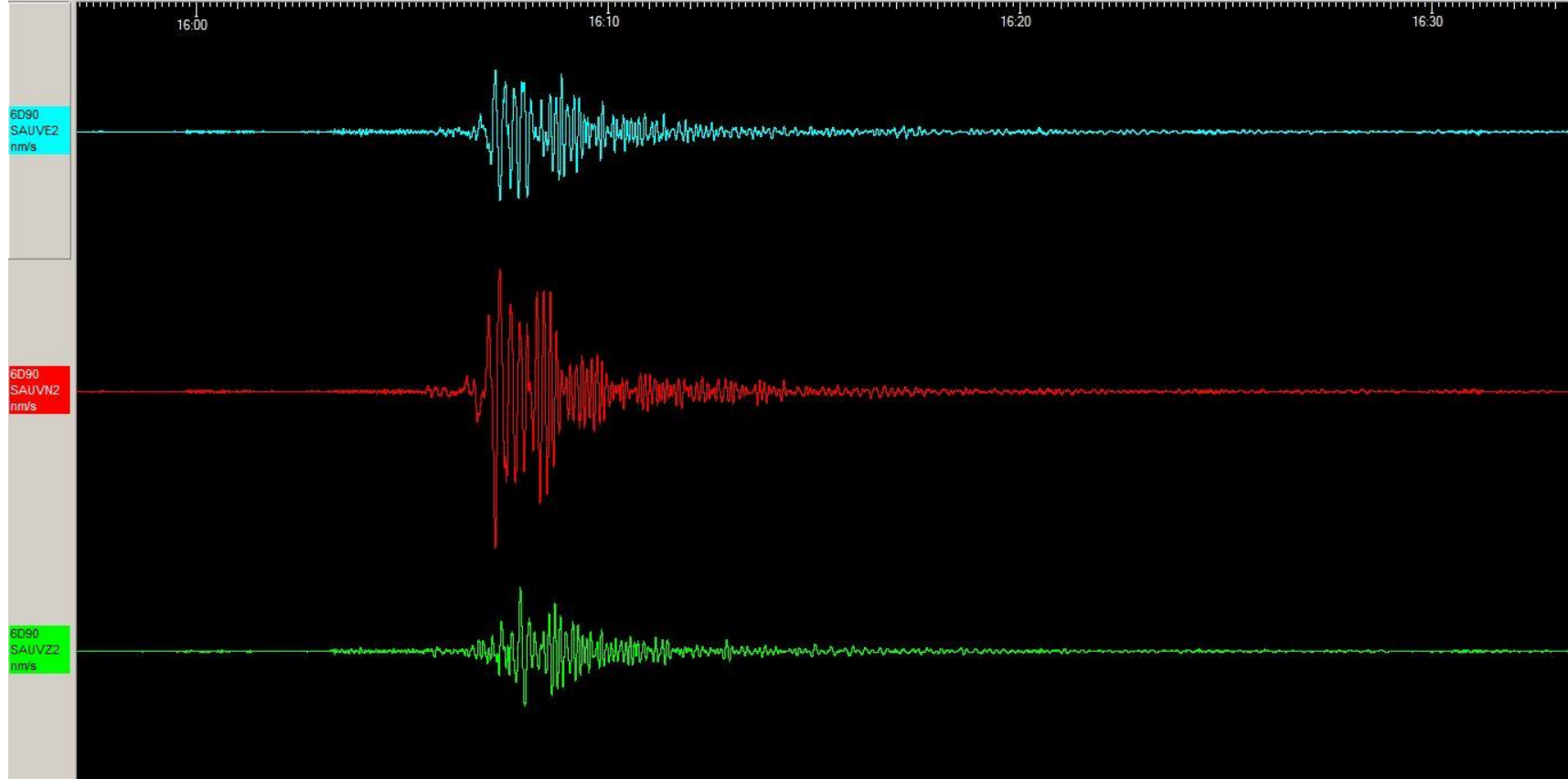


SAKARYA ÜNİVERSİTESİ
JEOFİZİK MÜHENDİSLİĞİ BÖLÜMÜ
DEPREM İZLEME VE ARAŞTIRMA MERKEZİ (DİVAM) DEPREM KAYIDI

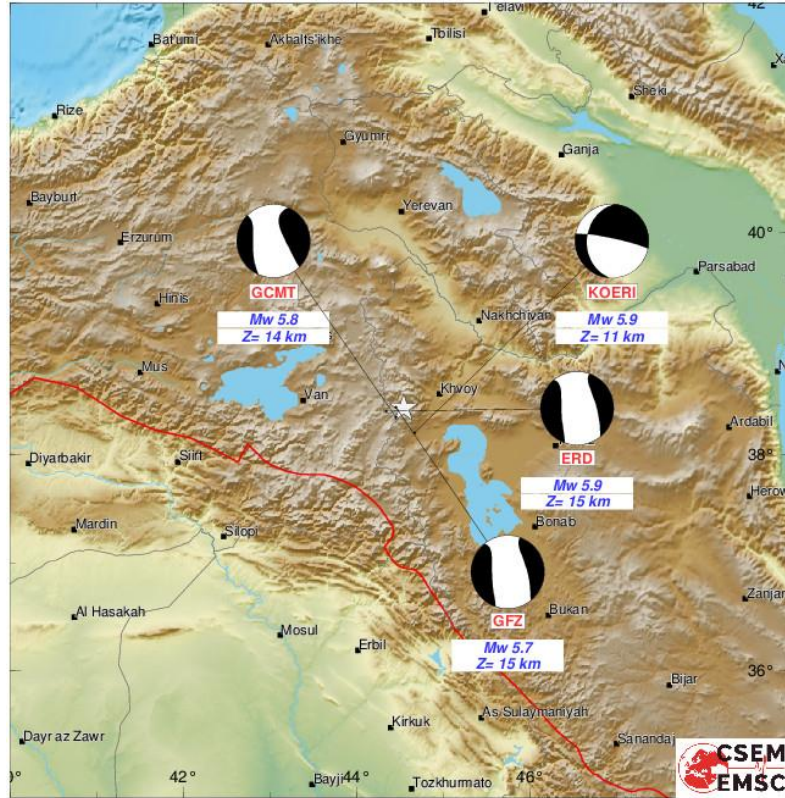
23/02/2020 TÜRKİYE-İRAN SINIRI DEPREMİ ML=5.8 (UDİM)

Oluş Zamanı=19:00:29 (Yerel Saat) Enlem:38.3647° K Boylam:44.5452° D Derinlik=5.0 km

Uzaklık: 1247 km Azimut: 286°

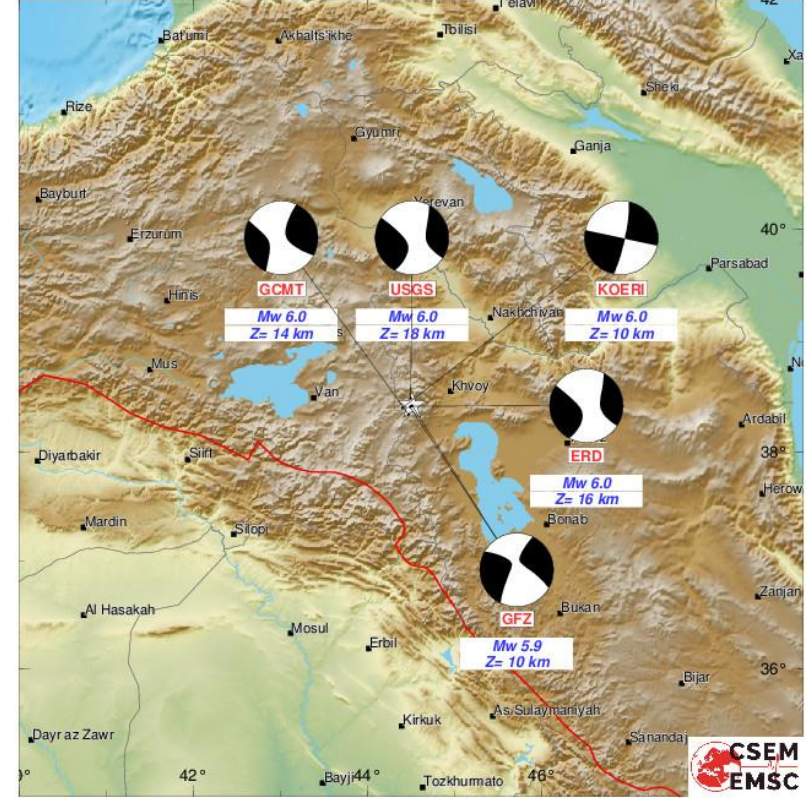


SAKARYA ÜNİVERSİTESİ
JEOFİZİK MÜHENDİSLİĞİ BÖLÜMÜ
DEPREM İZLEME VE ARAŞTIRMA MERKEZİ (DİVAM) DEPREM KAYIDI



100 km

— Political boundaries
— Tectonic plates boundaries



100 km

— Political boundaries
— Tectonic plates boundaries