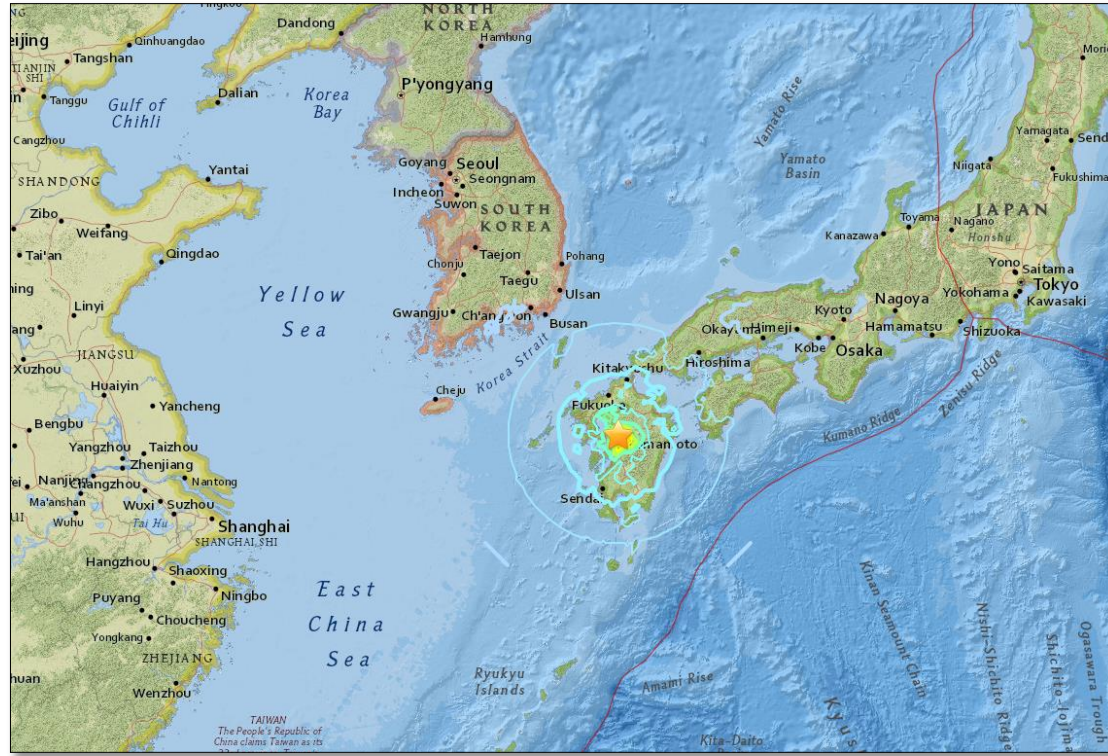


SAKARYA ÜNİVERSİTESİ
JEOFİZİK MÜHENDİSLİĞİ BÖLÜMÜ
DEPREM İZLEME VE ARAŞTIRMA MERKEZİ (DİVAM) DEPREM KAYIDI

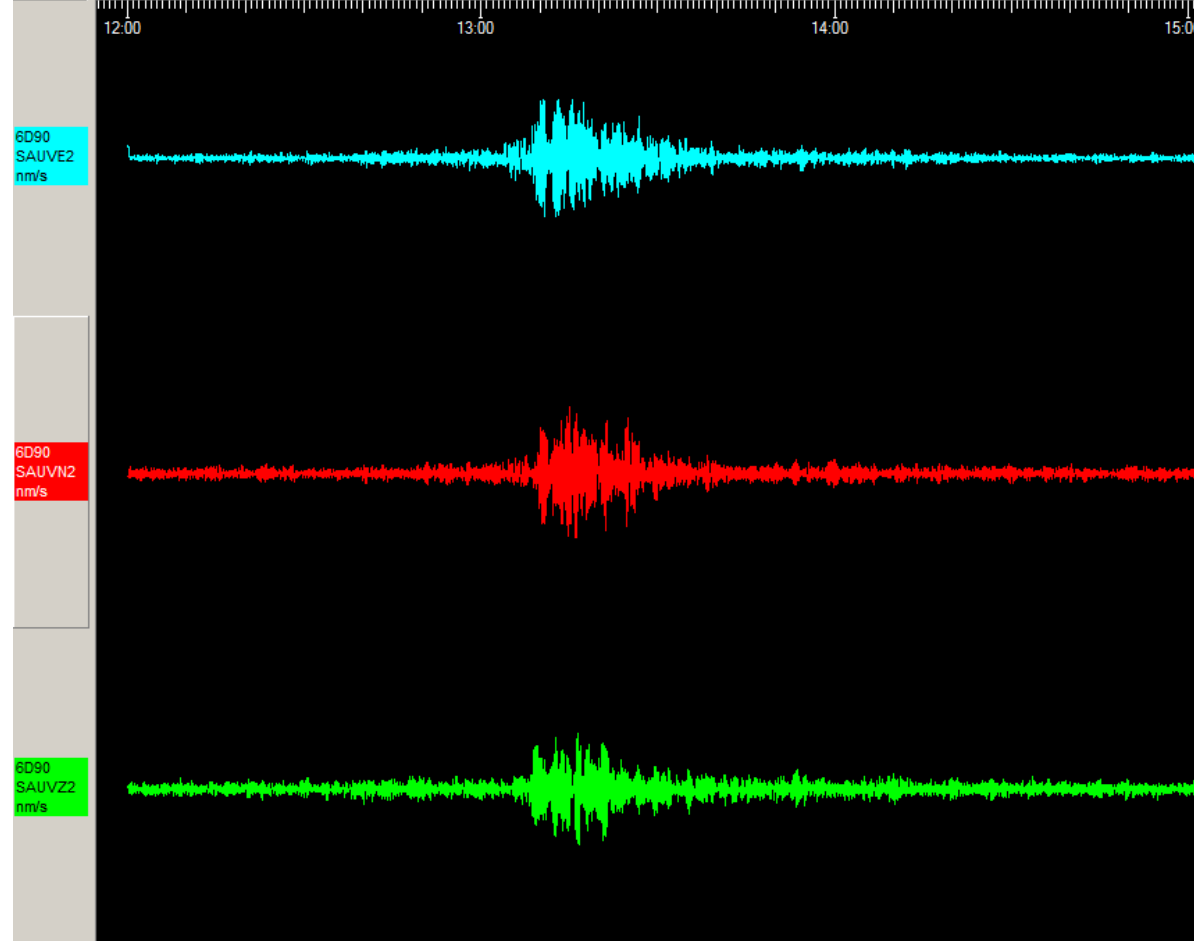
14/04/2016 Japonya Depremi Mw=6.2 (USGS)

Oluş Zamanı=12:26:36.0 (GMT) Enlem:32.849° K Boylam:130.635° D Derinlik=10.0 km

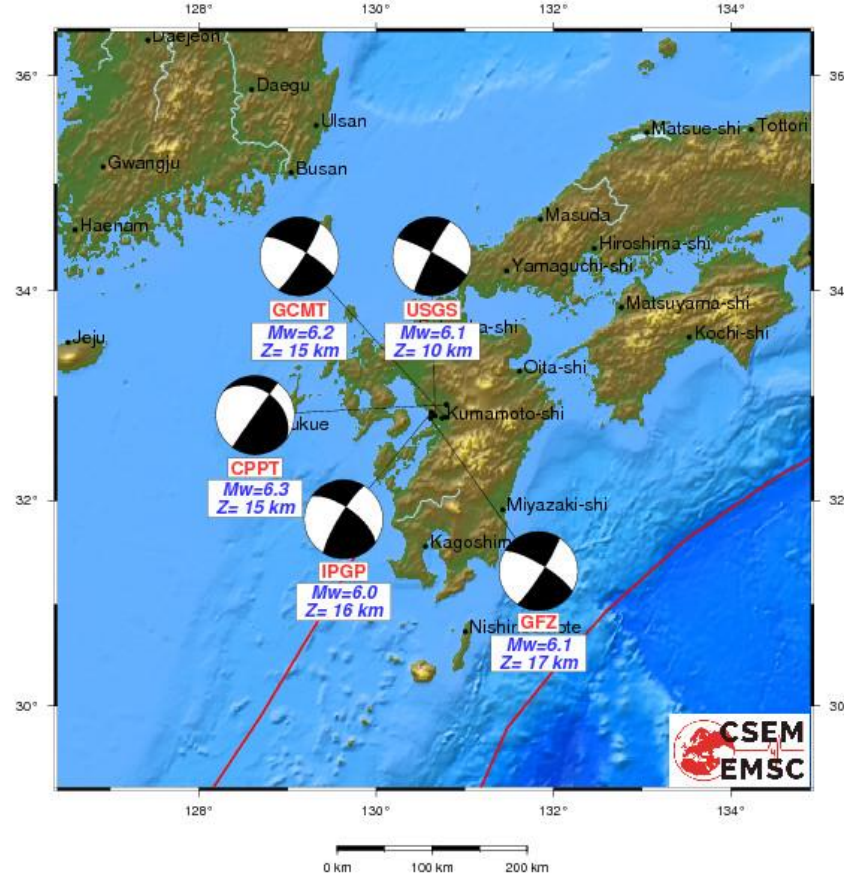
Uzaklık: 7872 km Azimut:58°



SAKARYA ÜNİVERSİTESİ
JEOFİZİK MÜHENDİSLİĞİ BÖLÜMÜ
DEPREM İZLEME VE ARAŞTIRMA MERKEZİ (DİVAM) DEPREM KAYIDI



SAKARYA ÜNİVERSİTESİ
JEOFİZİK MÜHENDİSLİĞİ BÖLÜMÜ
DEPREM İZLEME VE ARAŞTIRMA MERKEZİ (DİVAM) DEPREM KAYIDI



Not: Mekanizma Çözümleri EMSC' den alınmıştır.