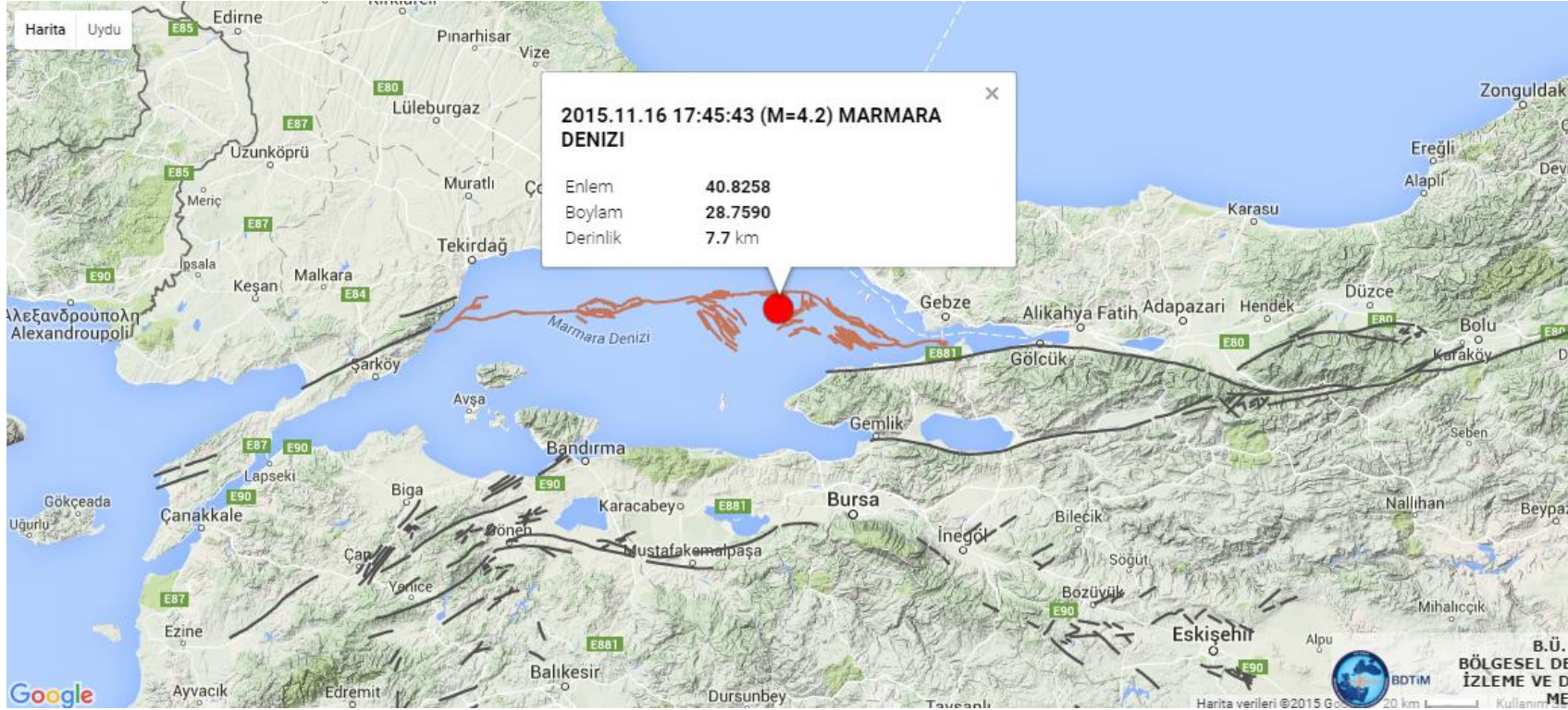


SAKARYA ÜNİVERSİTESİ
JEOFİZİK MÜHENDİSLİĞİ BÖLÜMÜ
DEPREM İZLEME VE ARAŞTIRMA MERKEZİ (DİVAM) DEPREM KAYIDI

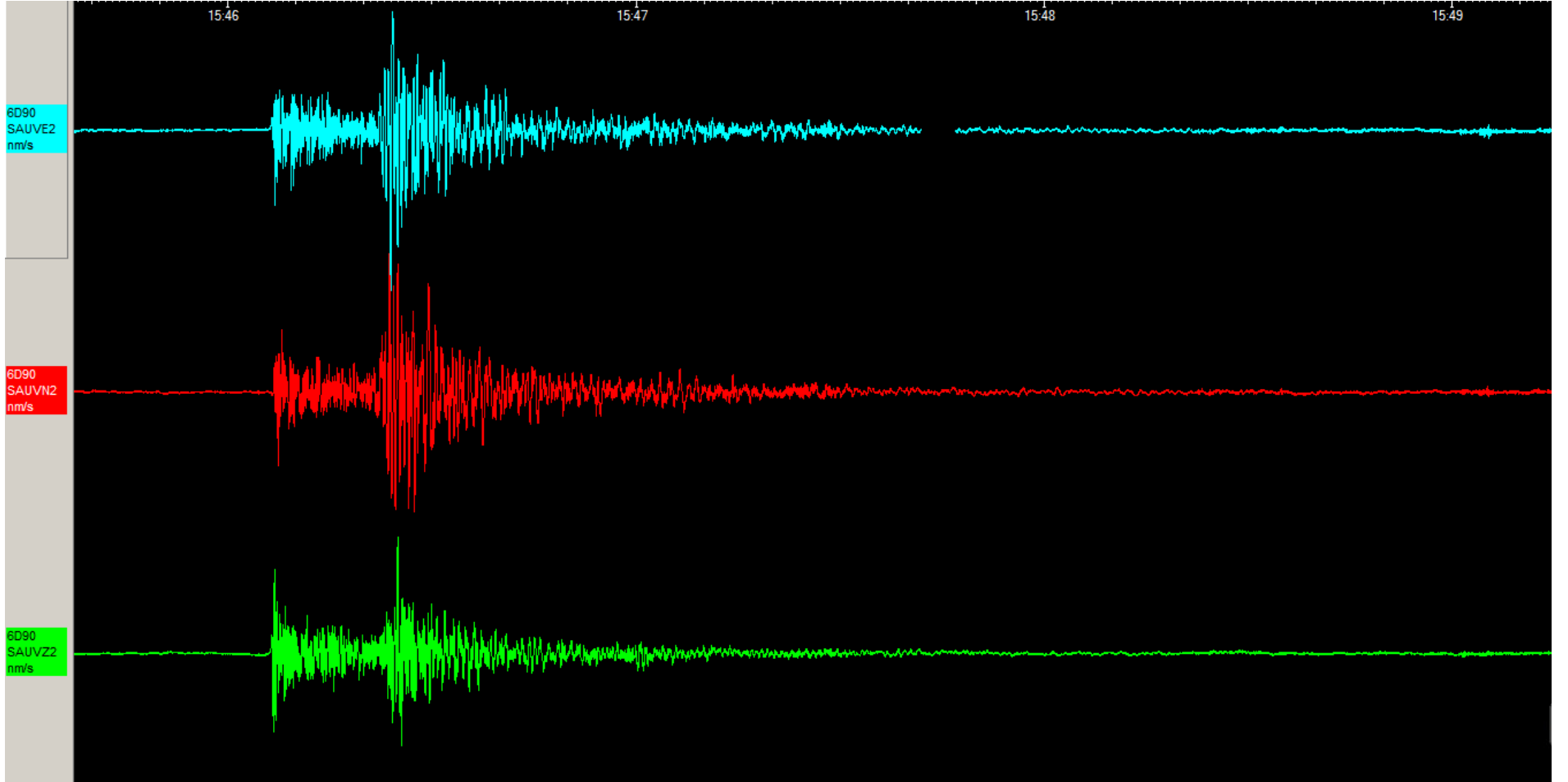
16/11/2015 Marmara Denizi Depremi $M=4.2$ (UDİM)

Oluş Zamanı=17:45:43.0 (Yerel Saat) Enlem:40.8258° K Boylam:28.7590° D Derinlik=7.7 km

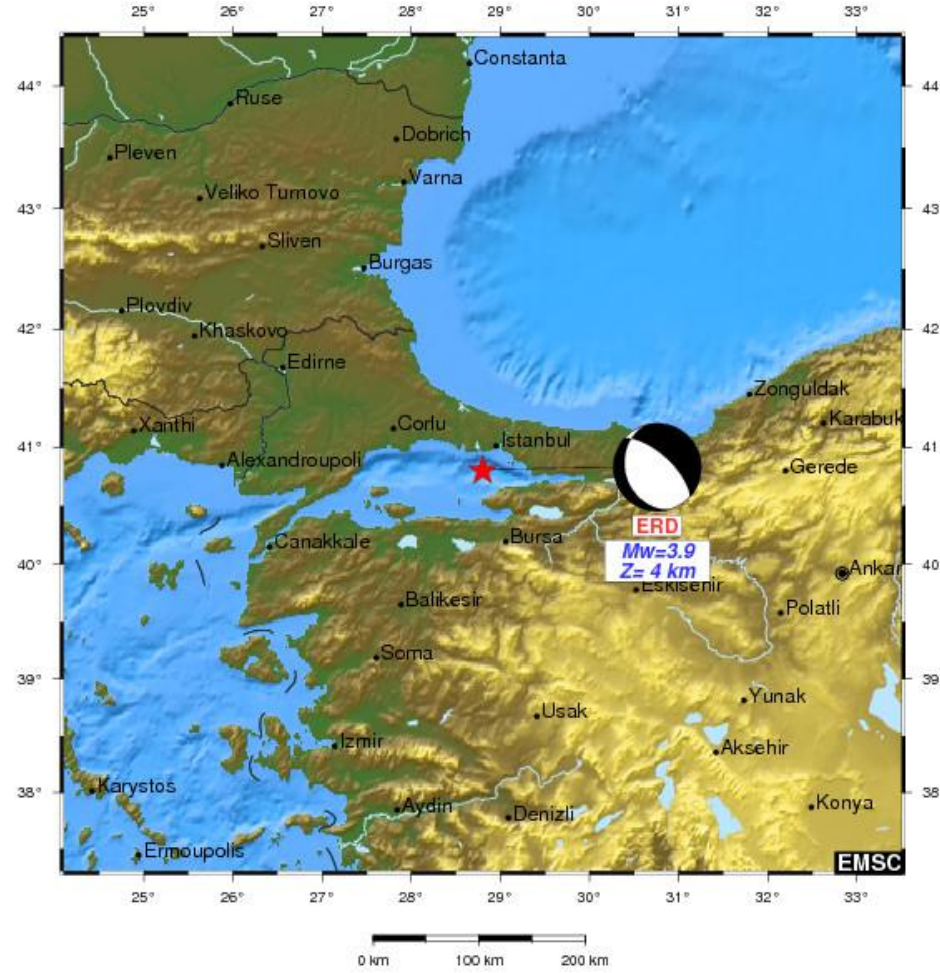
Uzaklık: 132 km Azimut:275°



SAKARYA ÜNİVERSİTESİ
JEOFİZİK MÜHENDİSLİĞİ BÖLÜMÜ
DEPREM İZLEME VE ARAŞTIRMA MERKEZİ (DİVAM) DEPREM KAYIDI



SAKARYA ÜNİVERSİTESİ
JEOFİZİK MÜHENDİSLİĞİ BÖLÜMÜ
DEPREM İZLEME VE ARAŞTIRMA MERKEZİ (DİVAM) DEPREM KAYIDI



Not: Depreme ait odak mekanizması çözümü EMSC'den alınmıştır.